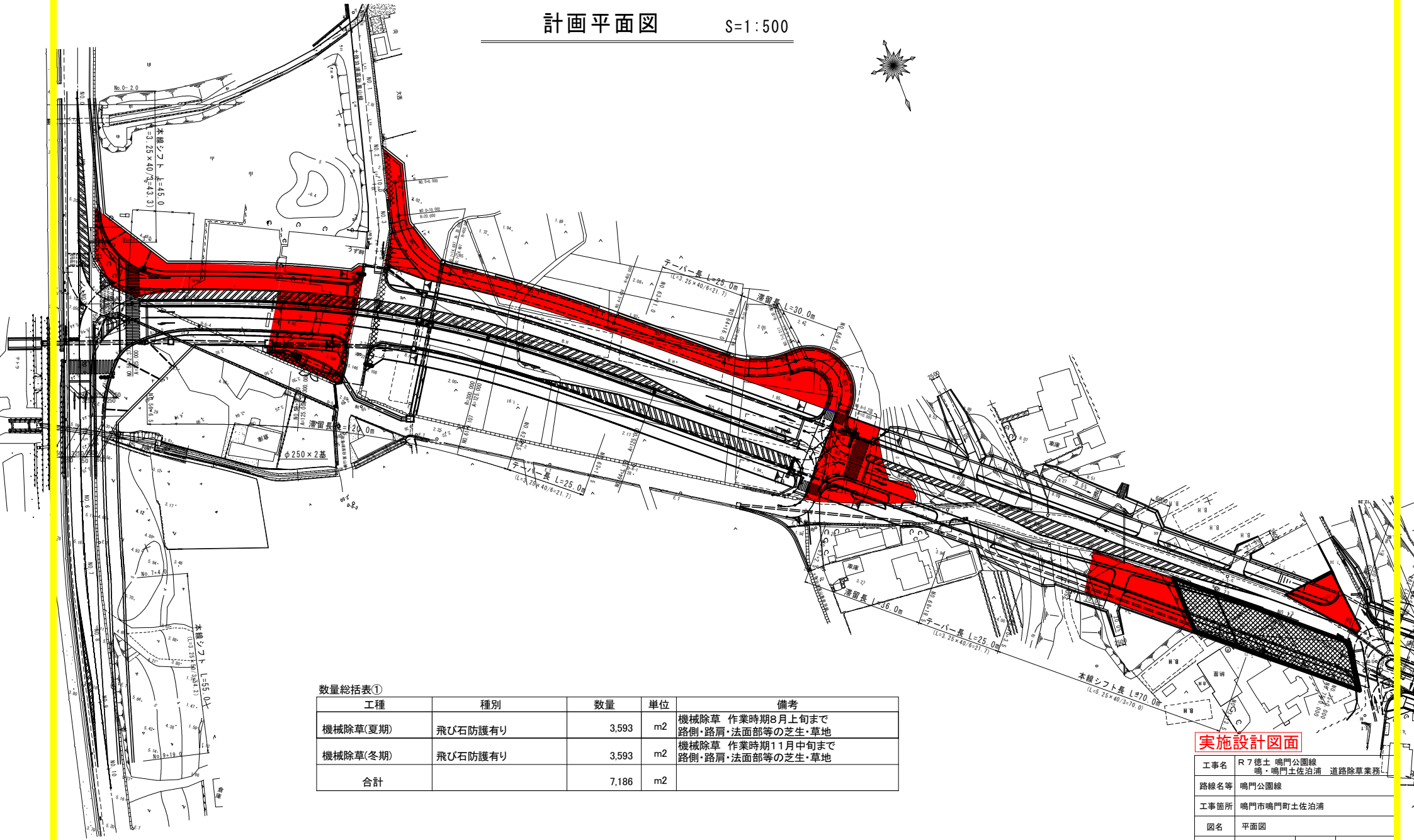


計画平面図

S=1:500



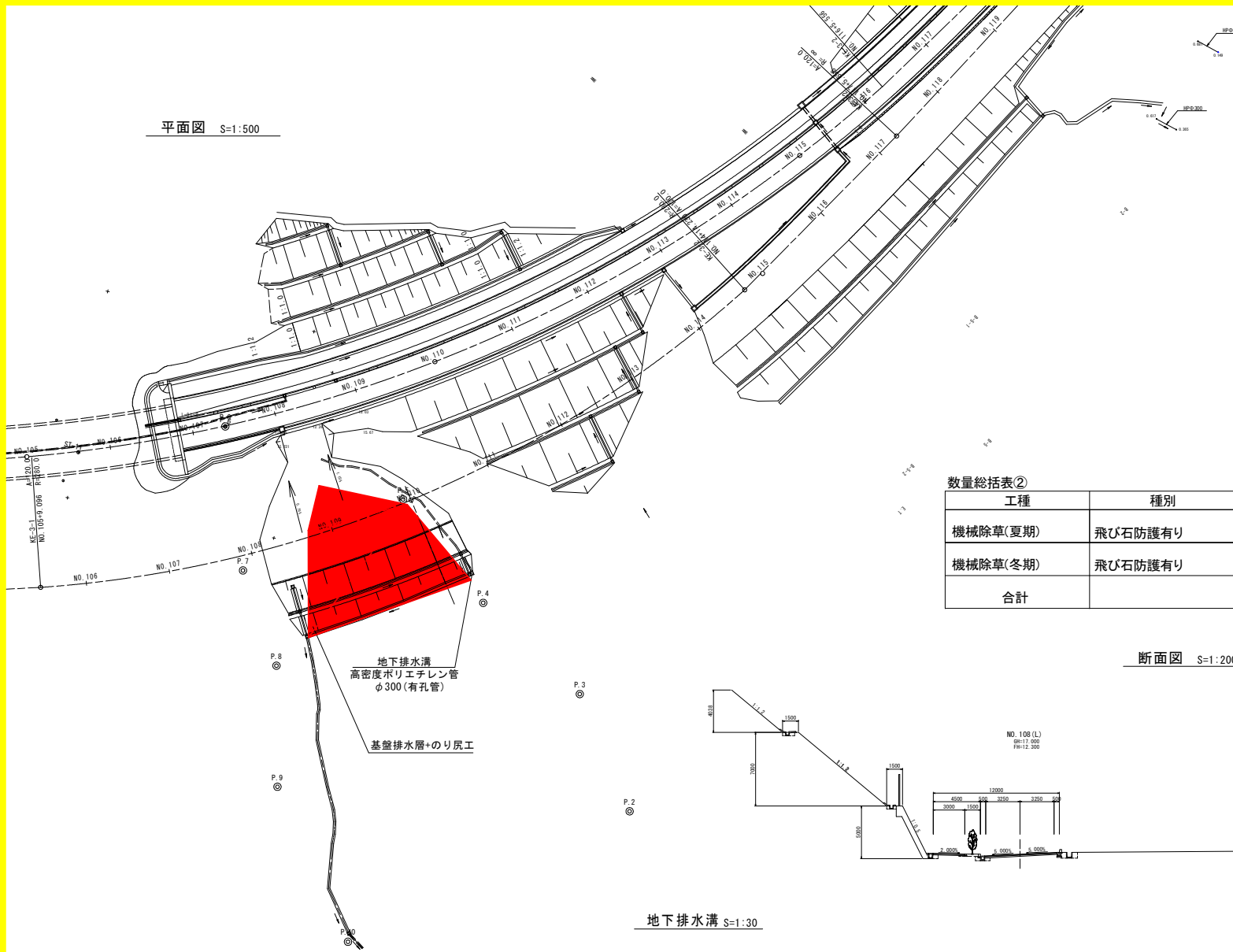
数量総括表①

工種	種別	数量	単位	備考
機械除草(夏期)	飛び石防護有り	3,593	m ²	機械除草 作業時期8月上旬まで 路側・路肩・法面部等の芝生・草地
機械除草(冬期)	飛び石防護有り	3,593	m ²	機械除草 作業時期11月中旬まで 路側・路肩・法面部等の芝生・草地
合計		7,186	m ²	

実施設計図面

工事名	R7徳士 鳴門公園線 鳴・鳴門土佐泊浦 道路除草業務		
路線名等	鳴門公園線		
工事箇所	鳴門市鳴門町土佐泊浦		
図名	平面図		
縮尺	S=1:500	図面番号	1/2
事業者名	徳島県東部県土整備局〈徳島〉		

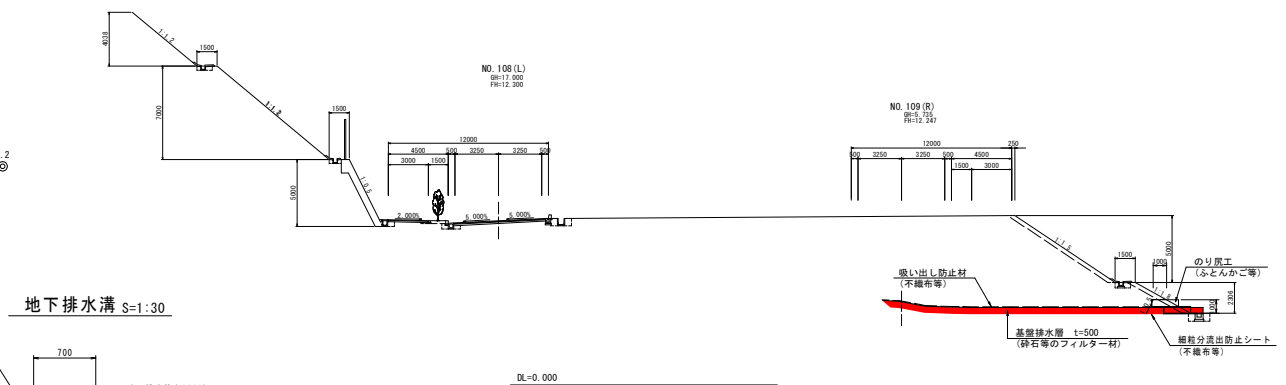
平面図 S=1:500



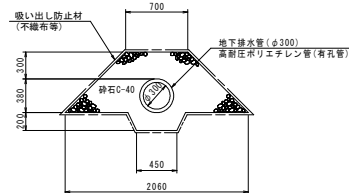
数量総括表②

工種	種別	数量	単位	備考
機械除草(夏期)	飛び石防護有り	870	m ²	機械除草 作業時期8月上旬まで 路側・路肩・法面部等の芝生・草地
機械除草(冬期)	飛び石防護有り	870	m ²	機械除草 作業時期11月中旬まで 路側・路肩・法面部等の芝生・草地
合計		1,740	m ²	

断面図 S=1:200



地下排水溝 S=1:30



※1. 断面図は、標準断面図を示している。断面幅は現地状況に応じ適宜変更すること。(若し不必要に掘削する必要はない)
管渠断面には、砕石層が転圧可能な幅を確保すること。

実施設計図面

工事名	R7徳土 鳴門公園線
路線名等	鳴・鳴門土佐泊浦 道路除草業務
工事箇所	鳴門市鳴門町土佐泊浦
図面名	平面図、断面図
縮尺	図示 図面番号 2 / 2
会社名	
事業者名	徳島県東部県土整備局<徳島>